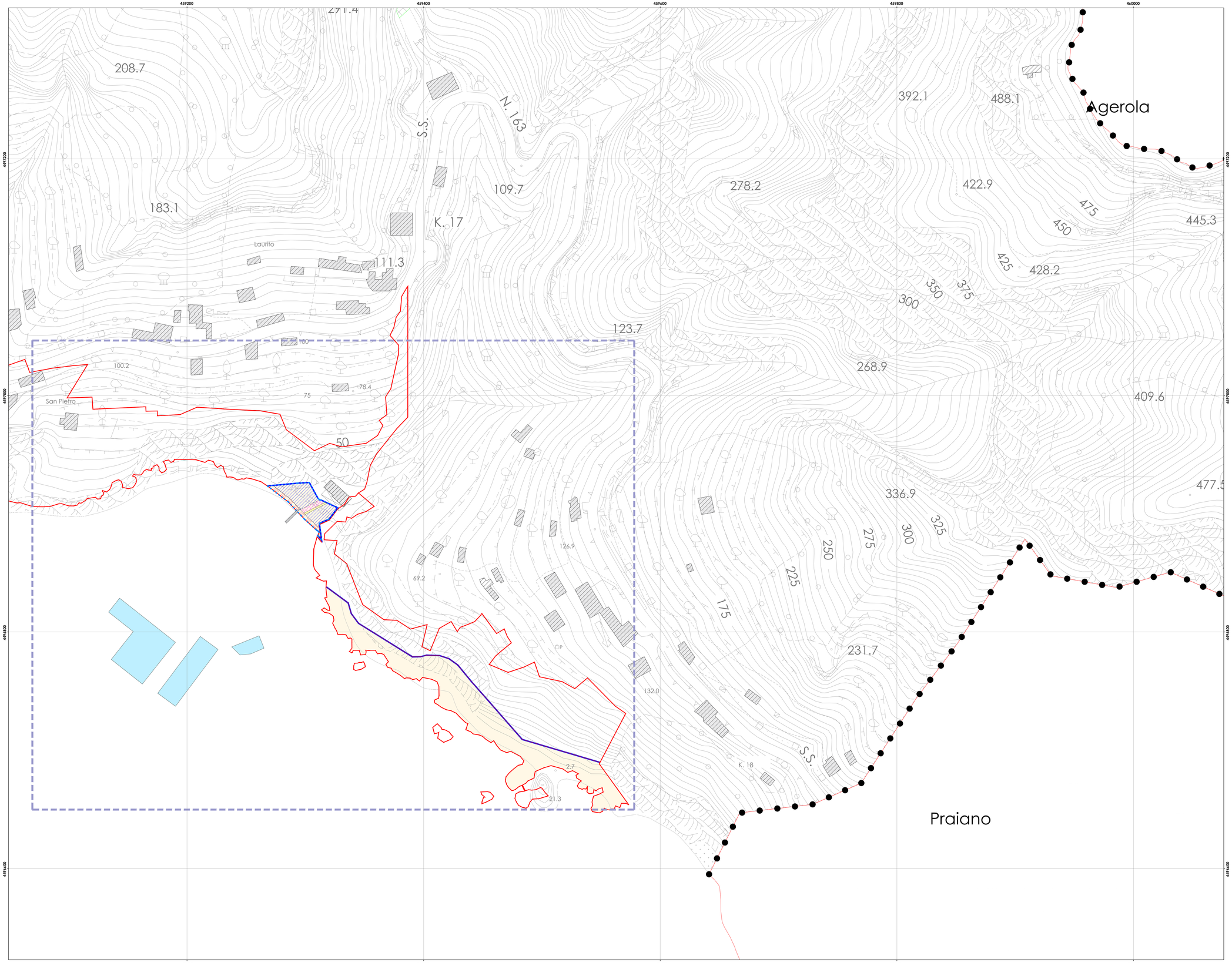

LEGENDA

- limite catastale (demaniale)
- confine demaniale
- zona demaniale
- specchi acquei equivalenti allo stato di fatto
- **AMBITO 1 :spiaggia grande**
- **AMBITO N.02: spiaggia di fornillo (sub ambito 1)**
- **AMBITO n.02: La Porta - Fimumicello - Arienzo (sub ambito 2)**
- **AMBITO n.02:LAURITO (sub ambito 3)**
- **AMBITO n.03:san pietro (sub ambito 1)**
- **AMBITO n.03:REMMESE (sub ambito 2)**

QUADRO DI UNIONE

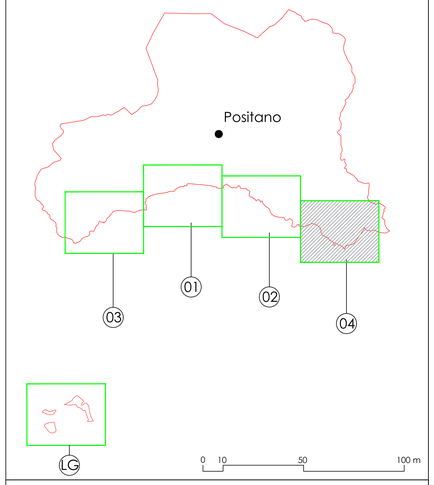

COMUNE di POSITANO



P.A.D.

Piano Attuativo di utilizzazione delle aree del Demanio marittimo

COMMITTENTE

AMMINISTRAZIONE DEL COMUNE DI POSITANO

FIRMA

ELABORATO

PROGETTO
QUADRANTE n.04

PROGETTISTA INCARICATO

Arch. Domenico Vincenzo Manzione

TAVOLA

P.04

REVISIONE

DATA febbraio 2025

SCALA 1:1.000